










UWARUNKOWANIA WYNIKAJĄCE ZE STANU ROLNICZEJ PRZESTRZENI PRODUKCYJNEJ SKALA 1:10 000

LEGENDA:

-  OBSZAR ISTNIEJĄCEJ ZABUDOWY
-  OBSZAR PROJEKTOWANEJ ZABUDOWY (WYZNACZONY W PLANIE MIEJSCOWYM)
-  LASY WODOCHRONNE (PRAWNIE CHRONIONE)
-  DOLESIENIA, OBSZARY LEŚNE PORASTAJĄCE DOLINY (ŁĘGI)
-  GLEBY I UŻYTKI ZIELONE NIE WYMAGAJĄCE ZGODY MINISTRA NA PRZEZNACZENIE ICH NA CELE NIEROLNICZE
-  OBSZARY ZDRENOWANE (PODLEGAJĄCE OCHRONIE)
-  OBSZARY WYZNACZONE DO DOLESIEŃ W PLANIE MIEJSCOWYM
-  OBSZARY OBJĘTE OCHRONĄ PRZED ZMIANĄ PRZEZNACZENIA NA CELE NIEROLNICZE
-  TERENY ZWIĄZANE Z OBSŁUGĄ ROLNICTWA

1. PUNKT UNASIENNIANIA ZWIERZĄT
 2. BAZA PO KÓŁKU ROLNICZYM / ZŁY STAN / NIECZYNNY PUNKT SKUPU MLEKA
 3. PUNKT SKUPU MLEKA
 4. ARTYKUŁY ROLNO - PRZEMYSŁOWE
 5. WOJEWÓDZKI OŚRODEK POSTĘPU ROLNICZEGO - DORADZTWO ROLNICZE, GMINNY ZWIĄZEK ROLNIKÓW, KÓLEK I ORGANIZACJI ROLNICZYCH
 6. G.S. DZIKOWIEC - BIURO, NAWOZY, PASZE, NIECZYNNY PUNKT SKUPU ŻYWCA, ARTYKUŁY DO PRODUKCJI ROLNEJ
 7. MŁYN / NIECZYNNY /
 8. MŁYN / NIECZYNNY/
- A REZERWA POD PUNKT ZAOPATRZENIOWO - SKUPOWY GMINNEJ SPÓŁDZIELNI
 - B REZERWA POD BAZĘ GMINNEJ SPÓŁDZIELNI
 - C REZERWA POD POMOCNICZY PUNKT ZAOPATRZENIOWO - SKUPOWY
 - D REZERWA POD PUNKT ZAOPATRZENIOWO - SKUPOWY GMINNEJ SPÓŁDZIELNI
 - E REZERWA POD ALTERNATYWNA LOKALIZACJĘ PUNKTU NAWOZOWEGO GMINNEJ SPÓŁDZIELNI
 - F TEREN PUNKTU SKUPU OWOCÓW I WARZYW DO ADAPTACJI
 - G REZERWA POD ZAPLECZE TECHNICZNE ROLNICZEJ SPÓŁDZIELNI PRODUKCYJNEJ
 - H TEREN POD GMINNĄ BAZĘ SPÓŁDZIELNI KÓLEK ROLNICZYCH

