

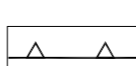








ZAŁĄCZNIK NR 1 DO UCHWAŁY NR/20
RADY GMINY DZIKOWIEC
Z DNIA 2020 r.

w sprawie uchwalenia miejscowego planu
zagospodarowania przestrzennego
Nr 1/2019 w miejscowości Wilcza Wola - etap I

OBOWIĄZUJĄCE OZNACZENIA PLANU:

-  GRANICA MIEJSCOWEGO PLANU
-  LINIE ROZGRANICZAJĄCE TERENY O RÓŻNYM PRZEZNACZENIU I RÓŻNYCH ZASADACH ZAGOSPODAROWANIA
-  NIEPRZEKRACZALNA LINIA ZABUDOWY
-  MN TEREN ZABUDOWY MIESZKANIOWEJ JEDNORODZINNEJ
-  ZŁ TERENY PRZEZNACZONE POD LAS
-  KD TERENY DROGI PUBLICZNEJ - DOJAZDOWEJ
-  KDW TERENY DRÓG WEWNĘTRZNYCH

SKALA 1:1000

10 0 25 50 100m